

Altitude 4000

Maurice Schobinger & Pierre Abramowski

Altitude 4000

Maurice Schobinger & Pierre Abramowski

« Altitude 4000 »

Une vision nouvelle et originale des sommets des Alpes !

C'est une série de portraits photographiques des 38 sommets suisses de plus de 4000 mètres qui est en voie de réalisation par le photographe Maurice Schobinger et le guide de haute montagne Pierre Abramowski.

Pourquoi « Altitude 4000 » ?



4000 m

Parce que toutes les montagnes sont photographiées à une même distance et ceci depuis l'altitude mythique de 4000 m. La précision des prises de vues permet une comparaison grandiose entre ces sommets et, loin de toute répétition, souligne par ailleurs leur surprenante individualité.

Ce relevé photographique réalisé en automne 2007 sera aussi une référence et un état des lieux des neiges éternelles à cette altitude. L'esthétique photographique et la rigueur du concept rendront au témoignage une valeur exceptionnelle.

Exposition

Des tirages photographiques de 100 cm x 130 cm, reliés par le « fil rouge » de l'altitude, promettent une vision sublime et percutante.

Le Musée Alpin Suisse de Berne est d'ores et déjà intéressé par l'exposition.

Publication

Ces images feront l'objet d'un livre édité en français, allemand et anglais par les éditions « d'autre part ».

Les protagonistes

Maurice Schobinger, photographe indépendant depuis 25 ans, s'est spécialisé dans les sujets de haute montagne, d'architecture et d'industrie.

Il suit le chantier AlpTransit Gotthard depuis 1999 pour différentes entreprises.

Il est le photographe officiel du métro m2 à Lausanne.

Pierre Abramowski, guide de haute montagne depuis 11 ans, exerce ses talents photographiques au détour de moments privilégiés durant ses courses et ses ascensions.

« **switzerland-photos.com** » : en 2006, ils créent ensemble ce site commercial et banque d'images on line qui propose toute une série de collections d'images de paysages et de nature ainsi qu'une galerie consacrée aux grands chantiers ferroviaires alpins.

Principales expositions de Maurice Schobinger

2007 « Alpes 2020, les nouveaux tunnels » Cité des sciences et de l'industrie, Paris

2007 « De la roche aux rails, votre métro » Forum de l'Hôtel de Ville, Lausanne

2003 Projection « Gotthard via subalpina » au Centre Culturel Suisse de Paris

2003 « Gotthard via subalpina » Musée suisse de l'Appareil photographique, Vevey

1998 « Phot'alpina » Sallanches-Chamonix

1993 « Le porteur de lumière » montagne et industrie, Musée suisse de l'Appareil photographique, Vevey

Publication

Gotthard via subalpina, éditions d'autre part, 2002.

Altitude 4000

Maurice Schobinger & Pierre Abramowski

Maurice Schobinger & Pierre Abramowski

Altitude 4000



PHOTOS

Maurice Schobinger
Pierre Abramowski

GRAPHISME & PRODUCTION

meta_ge srl
Ivan Missiardi, Yann Gonzalez

IMPRESSION

XXX XXXXXX XXXX

Suisse

Alpes Valaisannes

- 1 4634 m Pointe Dufour (mont Rosa)
- 2 4612 m (I) - 4609 (CH) Nordend (mont Rose)
- 3 4563 m Zumsteinspitze (mont Rose)
- 4 4554 m Signalkuppe ou Punta Corletti (mont Rose)
- 5 4545 m Dom des Mischabel
- 6 4527 m Liskamm
- 7 4505 m Weisshorn
- 8 4491 m Täschhorn
- 9 4477 m Cervin ou Matterhorn
- 10 4436 m (I) - 4432 (CH) Parrotspitze (mont Rose)
- 11 4357 m Dent Blanche
- 12 4342 m (I) - 4341 (CH) Ludwigshöhe (mont Rose)
- 13 4327 m Nadelhorn
- 14 4314 m Grand Combin
- 15 4294 m Lenzspitze
- 16 4228 m (CH) - 4221 (I) Castor
- 17 4221 m Zinalhorn
- 18 4206 m Alphubel
- 19 4199 m Rungelächhorn
- 20 4190 m Strahlhorn
- 21 4179 m (I) - 4171 (CH) Dent d'Hérens
- 22 4165 m (I) - 4164 (CH) Breithorn
- 23 4153 m Bishorn
- 24 4092 m (CH) - 4091 (I) Pollux
- 25 4063 m Oberghorn
- 26 4027 m Allalinhorn
- 27 4023 m Weissnes
- 28 4010 m Lagginhorn

Alpes Bernoises

- 1 4274 m Finsteraarhorn
- 2 4195 m Aletschhorn
- 3 4158 m Jungfrau
- 4 4107 m Mönch
- 5 4078 m Schreckhorn
- 6 4049 m Gross Fiescherhorn
- 7 4043 m Gross Grünhorn
- 8 4042 m Läuterarhorn
- 9 4025 m Hinter Fiescherhorn

Grisons

- 1 4049 m Piz Bernina

Sommaire

Altitude 4000

Maurice Schobinger & Pierre Abramowski



4000 mètres

Altitude: 4 477 mètres
Commune: Zermatt
Canton: Valais
1ère ascension: 14 juillet 1865
Par: Edward Whymper, Lord Douglas,
Peter Taugwalder père, Peter Taugwalder fils,
Michel Croz, Charles Hudson et Douglas Hadow



Matterhorn

Cervin / M. Cervino



Duip ero dunt prat tam volum vulum illo dolore velit dolutat vercin enis-
modiore erci erosio conse molor augue doluti rissi. Ute mitchi albut ex
eugiamet wisiemo loborero do er summand nerocis doloze tem vel in ver.

Duip ero dunt prat tam volum vulum illo dolore velit dolutat vercin enis-
modiore erci erosio conse molor augue doluti rissi. Ute mitchi albut ex
eugiamet wisiemo loborero do er summand nerocis doloze tem vel in ver.


Duip ero dunt prat tam volum vulum illo dolore velit dolutat vercin enis-
modiore erci erosio conse molor augue doluti rissi. Ute mitchi albut ex
eugiamet wisiemo loborero do er summand nerocis doloze tem vel in ver.

Obergabelhorn

Duip ero dunt prat tam volum vulum illo dolore velit dolutat vercin enis-
modiore erci erosio conse molor augue doluti rissi. Ute mitchi albut ex
eugiamet wisiemo loborero do er summand nerocis doloze tem vel in ver.

Duip ero dunt prat tam volum vulum illo dolore velit dolutat vercin enis-
modiore erci erosio conse molor augue doluti rissi. Ute mitchi albut ex
eugiamet wisiemo loborero do er summand nerocis doloze tem vel in ver.

Duip ero dunt prat tam volum vulum illo dolore velit dolutat vercin enis-
modiore erci erosio conse molor augue doluti rissi. Ute mitchi albut ex
eugiamet wisiemo loborero do er summand nerocis doloze tem vel in ver.



4000 mètres

Altitude: 4 063
Commune: Valais
Canton: Valais
1ère ascension: 18 juin 1859
Par: Johann Joseph Comex, Paul Barrat,
K. Schmid et François de Traz



Dent Blanche



4000 mètres

Altitude: 4 357 mètres
Commune: Ivry
Canton: Valais
1ère ascension: 18 juillet 1862
Par: Jean Baptiste Croz, Johann Koenig,
William Wigan et Thomas Stuart Kennedy



Dent Blanche



Duip ero dunt prat tam volum vulum illo dolore velit dolutat vercin enis-
modiore erci erosio conse molor augue doluti rissi. Ute mitchi albut ex
eugiamet wisiemo loborero do er summand nerocis doloze tem vel in ver.

Duip ero dunt prat tam volum vulum illo dolore velit dolutat vercin enis-
modiore erci erosio conse molor augue doluti rissi. Ute mitchi albut ex
eugiamet wisiemo loborero do er summand nerocis doloze tem vel in ver.

Duip ero dunt prat tam volum vulum illo dolore velit dolutat vercin enis-
modiore erci erosio conse molor augue doluti rissi. Ute mitchi albut ex
eugiamet wisiemo loborero do er summand nerocis doloze tem vel in ver.

Altitude 4000

Maurice Schobinger & Pierre Abramowski

Le livre Une double page par sommet, accompagnée d'une brève description de celui-ci et d'une vue d'ensemble de la région ou d'une autre face de la même montagne. L'altitude de 4000 m. toujours située au même emplacement dans le miroir de pages ; seul un angle de vision particulier permettra de voir la ligne indiquant, en vernis transparent, la hauteur de 4000 m. Des données sur le volume de roche, le type de celle-ci, le bassin hydrologique, etc.

Données techniques du livre

Edition éditions d'autre part, Delémont

Langues Français, allemand, anglais

Format Rectangulaire 320 x 260 mm

Pages 108 pages + gardes avant et arrière + couverture

Photos Maurice Schobinger & Pierre Abramowski

Textes Caractéristiques géographiques, géologiques et hydrologiques des montagnes

Impression Quadri + vernis

Finition Cousu fil, couverture en carton 3 mm., papier 150 gr, emballé à l'unité sous film

Prix

Version standard De 1 à 49 exemplaires - chf 59.00 / Dès 50 exemplaires - chf 50.00

Version personnalisée Votre logo et/un texte sur une jaquette identique à l'image de couverture au prix de
chf 20.00 la jaquette pour 100 expl
chf 12.00 la jaquette pour 200 expl
chf 9.00 la jaquette pour 300 expl

Dès 2'000 ex La jaquette ainsi qu'une page intérieure personnalisées sont offertes


Tous les prix sont TVA et port en Suisse inclus

Altitude 4000

Maurice Schobinger & Pierre Abramowski

Quelques-unes de nos références

A Alpes 2020 **B** Banca del Gottardo **C** Dreieck **D** m2 **E** Patrouille des Glaciers **F** Usine IRIL Renens **G** Nestlé **H** m2-Lausanne **I** groupe h



A



B



C



D




E



F



G



H



I

Contact et informations supplémentaires

Maurice Schobinger

00 41 21 921 36 66 / 00 41 79 310 52 49
Ch. de la Pacottaz / CH-1806 Saint-Légier
www.switzerland-photos.com
schobinger@switzerland-photos.com

Pierre Abramowski

0041 21 825 52 50 / 00 41 79 355 40 86
La Rommaz, Bugnax / CH-1180 Rolle
www.switzerland-photos.com
pierre@switzerland-photos.com

Altitude 4000

Maurice Schobinger & Pierre Abramowski

BULLETIN DE COMMANDE

Par internet : switzerland-photos.com/altitude_4000.html

Manuscrit :

L'entreprise / la société : _____

désire commander exemplaire/s du livre « Altitude 4000 »

Prix: Selon quantité, tva incluse
Livraison automne 2008

Personne de contact

Nom : _____

Prénom : _____

Tél. : _____ e mail : _____

Adresse de l'entreprise / de la société

Rue : _____

Case postale : _____

NPA : _____

Ville : _____

Pays, si autre que la Suisse: _____

Si l'adresse de livraison est différente que la précédente

Rue : _____

Case postale : _____

NPA : _____

Ville : _____

Pays, si autre que la Suisse: _____

Signature : _____

Ce bulletin de commande est à
retourner à :

Photo concept up & down Sàrl
CP 101
CH-1806 Saint-Légier

Conditions de paiement : à livraison, ou selon commande.

Altitude 4000

Maurice Schobinger & Pierre Abramowski