

Altitude 4000

Maurice Schobinger & Pierre Abramowski

Altitude 4000

Maurice Schobinger & Pierre Abramowski

« Altitude 4000 »

Eine neue und originelle Sicht der Alpengipfel!

Es handelt sich um eine Serie fotografischer Portraits der 38 schweizerischen Gipfel mit einer Höhe von mehr als 4000 m, die gegenwärtig vom Fotografen Maurice Schobinger und vom Hochgebirgsführer Pierre Abramowski angefertigt wird.

Warum « Altitude 4000 » ?



Da alle Gebirge ab der mythischen Höhe von 4000 m im gleichen Abstand aufgenommen werden. Die Präzision der Aufnahmen ermöglicht einen großartigen Vergleich zwischen diesen Gipfeln und unterstreicht im Übrigen fernab von etwaigen Wiederholungen ihre überraschende Einmaligkeit.

Diese im Herbst 2007 gemachten Aufnahmen sind auch eine Referenz und eine Bestandsaufnahme der ewigen Schneekoppen in dieser Höhe. Die fotografische Ästhetik und die Gründlichkeit des Konzepts sind ein wertvoller Augenzeugenbericht.

Ausstellung

Abzüge von 100 cm x 130 cm, die durch den „roten Faden“ der Höhe miteinander verbunden sind, versprechen eine erhabene und einschlagende Vision.

Das Schweizerische Alpines Museum in Bern ist schon jetzt an der Ausstellung interessiert.

Veröffentlichung

Diese Bilder sind Gegenstand eines Buches, das vom Verlag „d'autre part“ auf Französisch, Deutsch und Englisch herausgegeben wird.

Protagonisten

Maurice Schobinger, seit 25 Jahren freiberuflicher Fotograf, hat sich rund um das Thema Hochgebirge, Architektur und Industrie verdient gemacht.

Er verfolgt die Baustelle Alp Transit Gotthard seit 1999 für unterschiedliche Unternehmen. Er ist amtlicher Fotograf der Metro m² in Lausanne.

Pierre Abramowski, seit 11 Jahren Hochgebirgsführer, bringt seine fotografischen Talente während seiner Rennen und Aufstiege auf dem Umweg privilegierter Augenblicke zur Geltung.

« **switzerland-photos.com** » : Im Jahre 2006 entwickeln sie gemeinsam diese Homepage und Naturdatenbank sowie eine Galerie, die den großen alpinen Eisenbahnbaustellen gewidmet ist.

Wichtigste Ausstellungen von Maurice Schobinger

2007 « Alpes 2020, les nouveaux tunnels » Cité des sciences et de l'industrie, Paris

2007 « De la roche aux rails, votre métro » Forum de l'Hôtel de Ville, Lausanne

2003 Projection « Gotthard via subalpina » au Centre Culturel Suisse de Paris

2003 « Gotthard via subalpina » Musée suisse de l'Appareil photographique, Vevey

1998 « Phot'alpina » Sallanches-Chamonix

1993 « Le porteur de lumière » montagne et industrie, Musée suisse de l'Appareil photographique, Vevey

Veröffentlichung

Gotthard via subalpina, éditions d'autre part, 2002.

Altitude 4000

Maurice Schobinger & Pierre Abramowski

Maurice Schobinger & Pierre Abramowski

Altitude 4000



PHOTOS

Maurice Schobinger
Pierre Abramowski

GRAPHISME & PRODUCTION

meta_ge srl
Ivan Missiardi, Yann Gonzalez

IMPRESSION

xxx xxxxxxx xxx

Suisse

Alpes Valaisannes

- 1 4634 m Pointe Dufour (mont Rose)
- 2 4612 m (I) - 4609 (CH) Nordend (mont Rose)
- 3 4563 m Zumsteinspitze (mont Rose)
- 4 4554 m Signalkuppe ou Punta Corlett (mont Rose)
- 5 4545 m Dom des Mischabel
- 6 4527 m Liskamm
- 7 4505 m Weisshorn
- 8 4491 m Täschhorn
- 9 4477 m Cervin ou Matterhorn
- 10 4436 m (I) - 4432 (CH) Parrotspitze (mont Rose)
- 11 4357 m Dent Blanche
- 12 4342 m (I) - 4341 (CH) Ludwigshöhe (mont Rose)
- 13 4327 m Nadelhorn
- 14 4314 m Grand Combin
- 15 4294 m Lenzspitze
- 16 4228 m (CH) - 4221 (I) Castor
- 17 4221 m Zinalhorn
- 18 4206 m Alphubel
- 19 4199 m Rungelächhorn
- 20 4190 m Strahlhorn
- 21 4179 m (I) - 4171 (CH) Dent d'Hérens
- 22 4165 m (I) - 4164 (CH) Breithorn
- 23 4153 m Bishorn
- 24 4092 m (CH) - 4091 (I) Pollux
- 25 4063 m Oberghorn
- 26 4027 m Allalinhorn
- 27 4023 m Weissnes
- 28 4010 m Laggishorn

Alpes Bernoises

- 1 4274 m Finsteraarhorn
- 2 4195 m Aletschhorn
- 3 4158 m Jungfrau
- 4 4107 m Mönch
- 5 4078 m Schreckhorn
- 6 4049 m Gross Fiescherhorn
- 7 4043 m Gross Grünhorn
- 8 4042 m Lauteraarhorn
- 9 4025 m Hinter Fiescherhorn

Grisons

- 1 4049 m Piz Bernina

Sommaire

Altitude 4000

Maurice Schobinger & Pierre Abramowski



4000 mètres

Altitude: 4 477 mètres
Commune: Zermatt
Canton: Valais
1ère ascension: 14 juillet 1865
Par: Edward Whymper, Lord Douglas,
Peter Taugwalder père, Peter Taugwalder fils,
Michel Croz, Charles Hudson et Douglas Hadow



Matterhorn

Cervin / M. Cervino



Duip ero dunt prat tam volum vulum illo dolore velit dolutpat venin eris-
modiore erci erosio conse molor augue dillort nisi. Ute mitchi albut ex
eugiamet wisiama loborpero do er summand nerostis dolore tem vel in ver.

Duip ero dunt prat tam volum vulum illo dolore velit dolutpat venin eris-
modiore erci erosio conse molor augue dillort nisi. Ute mitchi albut ex
eugiamet wisiama loborpero do er summand nerostis dolore tem vel in ver.


Duip ero dunt prat tam volum vulum illo dolore velit dolutpat venin eris-
modiore erci erosio conse molor augue dillort nisi. Ute mitchi albut ex
eugiamet wisiama loborpero do er summand nerostis dolore tem vel in ver.

Obergabelhorn

Duip ero dunt prat tam volum vulum illo dolore velit dolutpat venin eris-
modiore erci erosio conse molor augue dillort nisi. Ute mitchi albut ex
eugiamet wisiama loborpero do er summand nerostis dolore tem vel in ver.

Duip ero dunt prat tam volum vulum illo dolore velit dolutpat venin eris-
modiore erci erosio conse molor augue dillort nisi. Ute mitchi albut ex
eugiamet wisiama loborpero do er summand nerostis dolore tem vel in ver.

Duip ero dunt prat tam volum vulum illo dolore velit dolutpat venin eris-
modiore erci erosio conse molor augue dillort nisi. Ute mitchi albut ex
eugiamet wisiama loborpero do er summand nerostis dolore tem vel in ver.



4000 mètres

Altitude: 4 063
Commune: Valais
Canton: Valais
1ère ascension: 18 juin 1859
Par: Johann Joseph Comex, Paul Serravallo,
K. Schmid et François de Tschudi



Dent Blanche



4000 mètres

Altitude: 4 357 mètres
Commune: Ivry
Canton: Valais
1ère ascension: 18 juillet 1862
Par: Jean Baptiste Croz, Johann Koenig,
William Wigan et Thomas Stuart Kennedy



Duip ero dunt prat tam volum vulum illo dolore velit dolutpat venin eris-
modiore erci erosio conse molor augue dillort nisi. Ute mitchi albut ex
eugiamet wisiama loborpero do er summand nerostis dolore tem vel in ver.

Duip ero dunt prat tam volum vulum illo dolore velit dolutpat venin eris-
modiore erci erosio conse molor augue dillort nisi. Ute mitchi albut ex
eugiamet wisiama loborpero do er summand nerostis dolore tem vel in ver.

Duip ero dunt prat tam volum vulum illo dolore velit dolutpat venin eris-
modiore erci erosio conse molor augue dillort nisi. Ute mitchi albut ex
eugiamet wisiama loborpero do er summand nerostis dolore tem vel in ver.

Altitude 4000

Maurice Schobinger & Pierre Abramowski

Das Buch Eine Doppelseite pro Gipfel mit einer Kurzbeschreibung und einer Ansicht der Region oder einer anderen Seite desselben Gebirges. Die Höhe von 4000 m befindet sich im Seitenspiegel immer an derselben Stelle; einzig ein besonderer Sichtwinkel ermöglicht es, die Linie zu sehen, die mit durchsichtigem Lack die Höhe von 4000 m kennzeichnet.
Daten über die Felsengröße, die Beschaffenheit der Felsen, das hydrologische Becken etc

Technische Daten des Buchs

Verlag éditions d'autre part, Delémont

Sprachen Französisch, Deutsch, Englisch

Format rechteckig, 320 x 260 mm

Seiten 108 Seiten + Deckblatt und Rückseite + Deckel

Fotos Maurice Schobinger & Pierre Abramowski

Texte Geographische, geologische und hydrologische Merkmale der Gebirge

Impression Quadri + Lack

Finition gebunden, Pappeckel (3 mm), Papier 150 g, einzeln in Folie verpackt

Preis

Standardausgabe 1 bis 49 Exemplare – chf 59,00 / ab 50 Exemplaren – chf 50,00

Personalisierte Ausgabe Ihr Logo und ein Text auf einem Umschlag mit demselben Bild wie der Buchdeckel

chf 20,00 pro Umschlag für 100 Exemplare

chf 10,00 pro Umschlag für 200 Exemplare

chf 9,00 pro Umschlag für 300 Exemplare

Ab 2000 Exemplaren Die Umschläge und eine bedarfsgerechte Innenseite werden kostenfrei geliefert.


Alle Preise gelten inkl. MwSt. und Portogebühren für die Schweiz.

Altitude 4000

Maurice Schobinger & Pierre Abramowski

Einige Referenzen

A Alpes 2020 **B** Banca del Gottardo **C** Dreieck **D** m2 **E** Patrouille des Glaciers **F** Usine IRIL Renens **G** Nestlé **H** m2-Lausanne **I** groupe h



A



B



C



D




E



F



G



H



I

Kontakt und Zusatzinformationen

Maurice Schobinger

00 41 21 921 36 66 / 00 41 79 310 52 49
Ch. de la Pacottaz / CH-1806 Saint-Légier
www.switzerland-photos.com
schobinger@switzerland-photos.com

Pierre Abramowski

0041 21 825 52 50 / 00 41 79 355 40 86
La Rommaz, Bugnax / CH-1180 Rolle
www.switzerland-photos.com
pierre@switzerland-photos.com

Altitude 4000

Maurice Schobinger & Pierre Abramowski

Bestellschein

Per Internet: [switzerland-photos.com/altitude 4000.html](http://switzerland-photos.com/altitude%204000.html)

Manuskript

Die Fa. : _____

bestellt

Exemplare des Buches „Altitude 4000“.

Preis:

Mengenabhängig

Lieferung Herbst 2008

Ansprechpartner

Name : _____

Vorname : _____

Tel. : _____ E-mail : _____

Anschrift des Unternehmens der Firma

Straße : _____

PLZ : _____

NPA : _____

Stadt : _____

Land (sofern außerhalb der Schweiz) : _____

Sofern sich die Liefer-anschrift von dieser Anschrift unterscheidet

Straße : _____

PLZ : _____

NPA : _____

Stadt : _____

Land (sofern außerhalb der Schweiz) : _____

Unterschrift : _____

Bitte senden Sie diesen
Bestellschein an :

Photo concept up & down Sàrl

CP 101

CH-1806 Saint-Légier

Zahlungsbedingungen: innert 10 Tagen oder gemäß Bestellung

Altitude 4000

Maurice Schobinger & Pierre Abramowski